

**INTERVENTO DIRETTO CONVENZIONATO  
CONCERNENTE L'ATTIVITA' ESTRATTIVA  
NELL'AMBITO 1 - MASROLA DEL COMUNE DI BORGHI ( F.C.)**

Proprietà  
ECO.GM- s.r.l.- VIA MEUCCI 5D- 47900 RIMINI

Coordinatore Responsabile del progetto  
**Dott. Geol. Massimo MASSELLANI**  
Studio di Geologia Territoriale  
via Piangipane n.47 - 44100 Ferrara  
tel./fax 0532-765352- cell.3209188434 massellani@libero.it  
www.geologiaterritoriale.eu



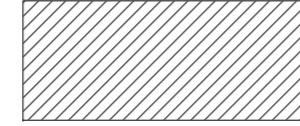
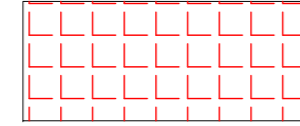
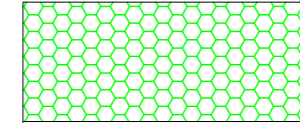
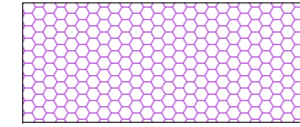
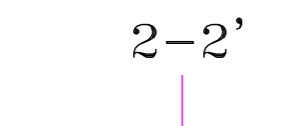
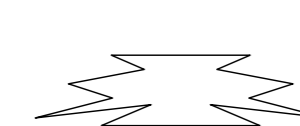

Aspetti topografici  
Geom. Antonio Sgarbato  
Studio Ass. Bizzocchi-Sgambato  
Torriana ( RI)  
Aspetti agro-forestali  
Dott. Forst. Giovanni Grapeggia  
Studio Verde srl-Forti

**PROGETTO PRELIMINARE DEFINITIVO**

Elaborato	Titolo	Scala 1:1000
<b>7</b>	<b>SEZIONI GEOLOGICHE</b>	marzo 2009
		Progetto Preliminare - Definitivo



**LEGENDA**

-  Arenarie di Borrello-Pliocene inf.  
Litofacies arenacea-Arenarie da fini a molto grossolane  
Permeabilità media per porosità
-  Arenarie di Borrello-Pliocene inf.  
Litofacies arenacea-pelitica -Alternanze arenaceo-pelitiche in rapp.variabili  
Permeabilità da scarsa a media
-  Argille e marne di Riolo Terme-Pliocene sup.-Pleistocene inf.  
Prevalenti argille e argille marnose,siltose e sub.marne argill.  
Permeabilità scarsa
-  Argille varicolori - Cretacico Inf-Paleocene?  
Argille e siltiti marnose tettonizzate grigio verdi e nerastre
-  Frane attive- Depositi caotici di litotipi eterogenei ed eterometrici
-  Frane quiescenti- Depositi caotici di litotipi eterogenei ed eterometrici
-  2-2'  
Incrocio sez.geologiche
-  Limite per eteropia di facies
-  LA  
Limite Ambito estrattivo

